

L'Avre Luce Noye en Panoramique !

1 - Tyrannie des Terres d'Aventure // 2 - Chapelle Villers-aux-Érables // 3 - Église de Folleville
4 - Distillerie d'Ysauffeuille // 5 - Le Souffle de la Terre // 6 - Château de Folleville



TRADITIONS

LE SOUFFLE DE LA TERRE, UN HYMNE À LA PICARDIE

Le temps d'une soirée, dans un écrin de verdure sur les bords du plan d'eau, 850 bénévoles donnent vie à cette grande fresque historique : un hymne à la Picardie et à ses habitants. Terre meurtrie mais aussi riche de vie, habitants à la froideur plus qu'apparente que réelle, joie ou misère, abondance ou disette, c'est toute l'histoire de la Picardie ! Depuis une trentaine d'année, chaque été au plan d'eau d'Ailly-sur-Noye, dans des tableaux vivants, 3500 personnages costumés, habitants du Val de Noye, sur une musique et des textes originaux, avec des effets sonores et lumineux, racontent cette région qui a forgé leur identité. Une évocation poétique de l'histoire permet de traverser les siècles ; les

époques se succèdent de l'ère glaciaire à l'époque contemporaine, 20 000 ans d'histoire se racontant dans une scénographie grandiose... Spectacle chaque vendredi et samedi soir de la mi-août à la mi-septembre, www.lesouffledelaterra.com.

Spectacle *Le Souffle de la Terre*



© LE SOUFFLE DE LA TERRE

Rando
Fiche®

Communauté
de Communes
Avre Luce Noye

Offices de
Tourisme
de France
Avre Luce Noye

FFRandonnée
Les chemins, une richesse partagée
Somme

PR®

Vallée Grand-Mère Bois de Berny

3H
10KM


Concerts et spectacles son et lumière illuminent cet itinéraire, entre plan d'eau et petite église de charme de Berny-sur-Noye.

SITUATION

Berny-sur-Noye (commune d'Ailly-sur-Noye), à 19 km au sud d'Amiens par les D 7, D 920 et D 193

PARKING

plan d'eau de Berny-sur-Noye
N 49.745931° E 2.353488°



Code de balisage PR®

FFRandonnée

→ Bonne direction

↔ Changement de direction

✗ Mauvaise direction

© marques déposées

À DÉCOUVRIR EN CHEMIN

• plan d'eau et marais • chaussée Brunehaut (voie romaine) • Berny-sur-Noye : église Saint-Fuscien-Victoric et Gentien du xv^e siècle

À DÉCOUVRIR DANS LA RÉGION

• Ailly-sur-Noye : église Saint-Martin (mausolée en pierre noire de Jean de Luxembour et Jacqueline de la Trémouille) • Chaussoy-Epagny : église Saint-Denis des XII^e, XIII^e, et XVI^e siècle, château et pigeonnier du XVIII^e siècle • Folleville : ruines du château xv^e s, église Saint-Jacques le Majeur (chaire où prêcha saint Vincent de Paul, inscrite au patrimoine mondial de l'Unesco), passage du chemin de Saint-Jacques-de-Compostelle • Amiens (cathédrale, maison Jules Verne, hortillonnages, etc.)

BALISAGE

jaune

Office de Tourisme

• OT Avre Luce Noye,
1, rue du Docteur Binant,
80250 Ailly-sur-Noye,
03 22 41 58 72,
accueil.tourisme@avreluce-noye.fr
www.tourisme-avreluce-noye.fr



FFRANDONNÉE

• Comité Somme : <http://rando80.fr>

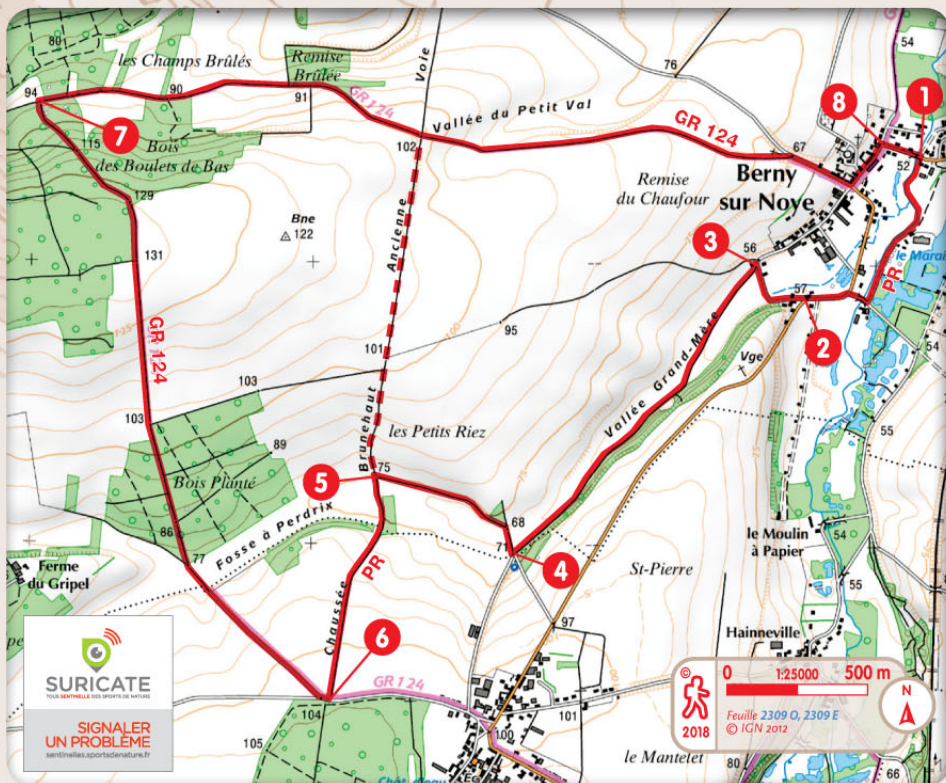


Plan d'eau de Berny-sur-Noye

© MAIRIE D'AILLY-SUR-NOYE

FFN31-1 - Entretien des sentiers et rédaction des textes : FFRandonnée 80. Le nom RandoFiche® est une marque déposée, nul ne peut l'utiliser sans l'autorisation de la Fédération française de la randonnée pédestre © FFRandonnée 2018.

PR Vallée Grand-Mère - Bois de Berny



1 Suivre le balisage jaune pour traverser le site du plan d'eau de Berny par le sud, vers le théâtre de verdure [👁️ > gradins], en longeant les bornes lumineuses et la Noye [👁️ > marais]. Continuer tout droit jusqu'à la route ; l'emprunter à droite pour franchir le pont sur la Noye, puis traverser un carrefour.

2 Dans le virage, continuer tout droit dans la grande rue.

3 S'engager à gauche dans un chemin de terre longeant la vallée Grand-Mère, au pied d'un larris [👁️ > genévriers].

4 Tourner à droite, puis quelques mètres plus loin à gauche pour atteindre la chaussée Brunehaut [👁️ > voie romaine].

> Possibilité d'écourter le circuit (6 km, 1 h 30) en suivant la chaussée Brunehaut à droite.

5 Emprunter à gauche la voie romaine jusqu'à la route face au parc du château de Chaussoy.

> Jonction avec le sentier GR® 124 (balisage blanc-rouge).

6 Aller à droite, traverser le bois Planté puis le bois de Berny.

7 Tourner à droite pour rejoindre Berny-sur-Noye [👁️ > église].

8 Au café de Berny (séparation d'avec le sentier GR® 124), aller à droite pour regagner le parking du plan d'eau.

FAUNE ET FLORE LA VALLÉE GRAND-MÈRE

Les rivières de la Selle, de la Noye et de l'Avre ont creusé des vallées de direction globale sud-nord. Elles ont pour affluents de multiples vallées sèches. Celles-ci ont un profil asymétrique caractérisé par un versant abrupt, soumis à l'érosion de la pluie et du vent, et un autre en pente douce. Ainsi, l'importance du dénivelé, la nature du sol (craie affleurante ou limons fertiles) et l'exposition du soleil ont joué un rôle déterminant dans la répartition des activités humaines (cultures, pâtures, plantations...) et dans le développement de la faune et flore sauvage. ...




Helianthemum jaune

© RICHARD MONNEHAN / CONSERVATOIRE D'ESPACES NATURELS DE PICARDIE

... Vu de loin, le coteau donne l'impression d'avoir fait l'objet de plantations. Or les arbres, dont certains sont très âgés, se sont développés spontanément. Les genévriers conifères à croissance lente, forment ici une population dense et homogène (assez rare dans le nord de la France). Plus discret et dissimulé parmi d'autres arbres, le chêne pubescent est une essence caractéristique des lisières thermophiles (se développant à la chaleur du sud

amiénois. Il est reconnaissable des autres chênes à ses feuilles dont la face inférieure est plus ou moins duveteuse.



© RICHARD MONNEHAN / CONSERVATOIRE D'ESPACES NATURELS DE PICARDIE

En bordure de talus et au niveau des quelques clairières, se maintient un « larris » (terme picard désignant la végétation herbacée recouvrant les coteaux calcaires). Il est caractérisé par la présence de plantes adaptées à la craie et à la grande lumière (orchis pourpre, héliantheme jaune, hypocrépidé en ombelle et la piloselle...).

Hypocrépidé en ombelle